

Secretaria de Meio Ambiente e Desenvolvimento Sustentável - SEMAD

Centro de Informações Meteorológicas e Hidrológicas do Estado de Goiás - CIMEHGO

Sala de Situação de Monitoramento de Riscos e Desastres Naturais

Boletim nº: 0231

Elaborado na data: 26/09/2023

Previsão para data: 27/09/2023

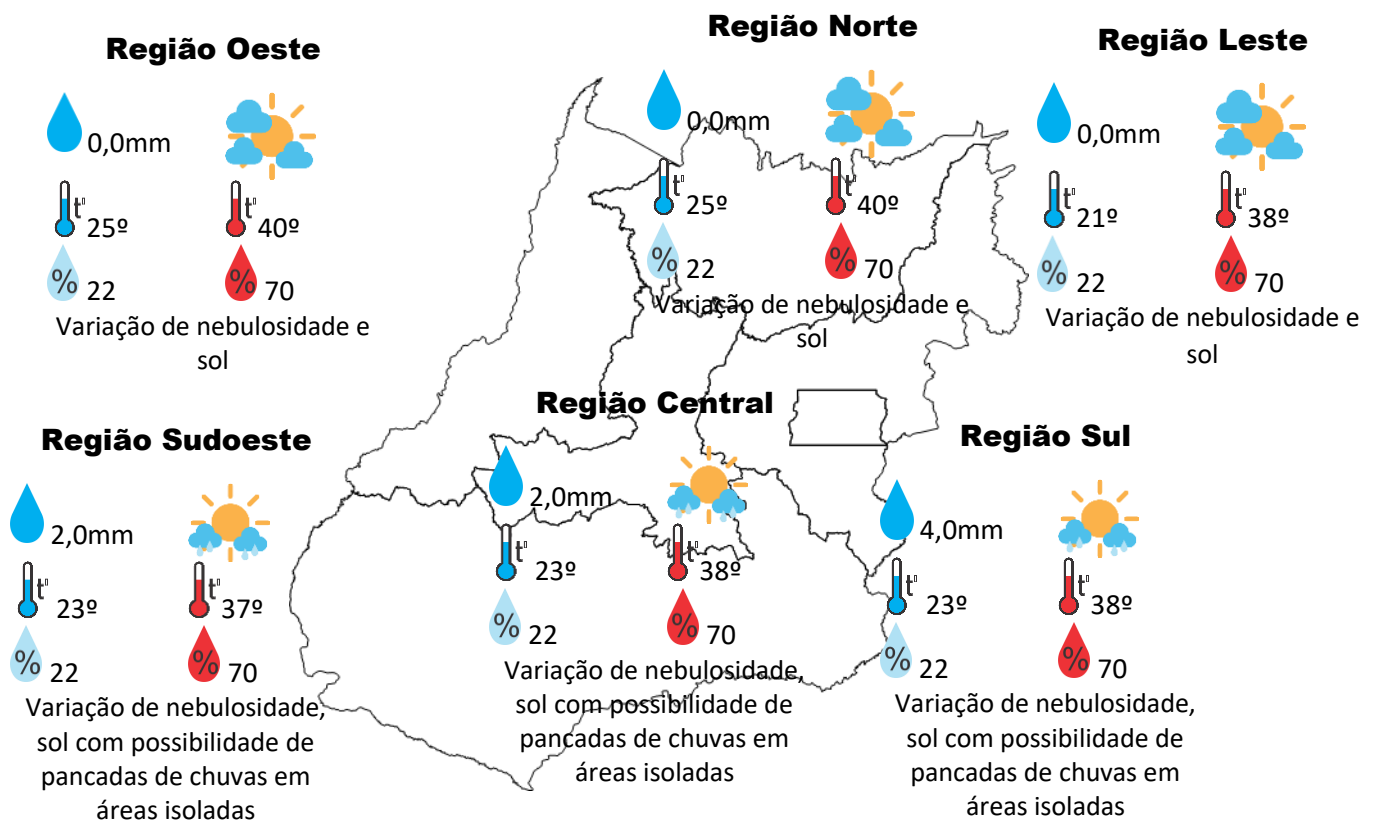
Informações do Tempo para o Estado

Quarta-feira, variação de nebulosidade, sol com possibilidade de pancadas de chuvas em áreas isoladas em algumas regiões do Estado, temperaturas máximas ainda elevadas e umidade relativa do ar em declínio no período da tarde.

Capital: variação de nebulosidade, sol com possibilidade de pancadas de chuvas em áreas isoladas, temperatura máxima podendo chegar aos 36°C e umidade relativa do ar variando entre 25% a 70%, o nascer do sol será às 06:03hs e o pôr do sol às 18:13hs.

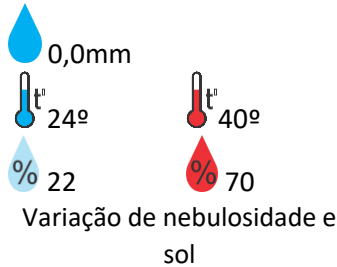
Risco de Incêndio: Índice Alto em várias regiões do Estado de Goiás.

Atenção: a partir de sexta-feira teremos a redução das temperaturas, motivadas pelo avanço de uma frente fria pela região sudeste do Brasil, o que vai propiciar pancadas de chuvas em nosso Estado, lembrando que estas chuvas podem ser localmente fortes “formato de tempestades”, com rajadas de vento, raios e eventualmente granizo.

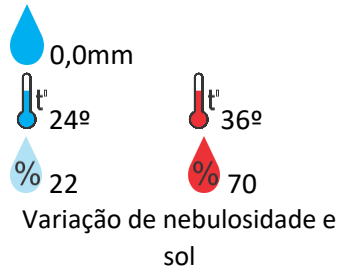


Previsão para alguns municípios:

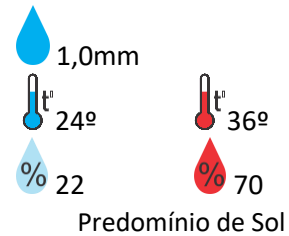
Porangatu



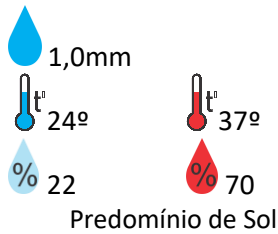
Catalão



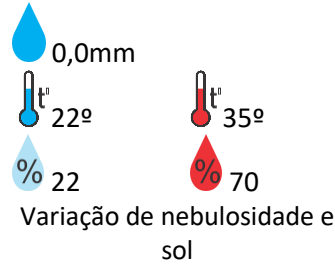
Jataí



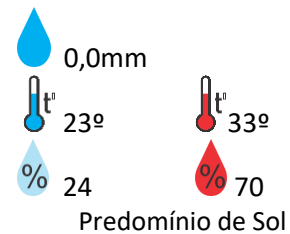
Rio Verde



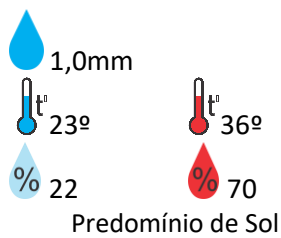
Luziânia



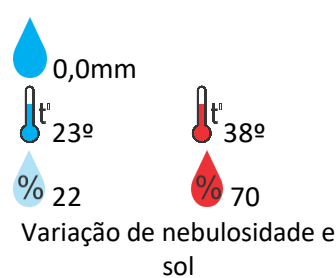
Anápolis



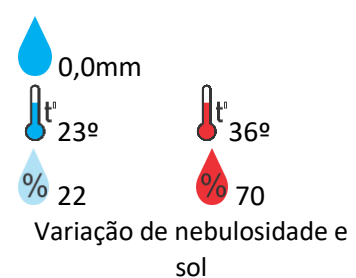
Goiânia



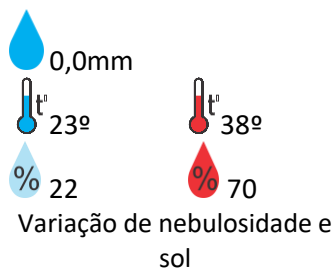
Itumbiara



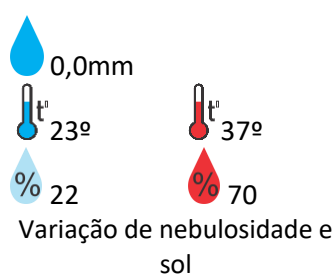
Ouvidor



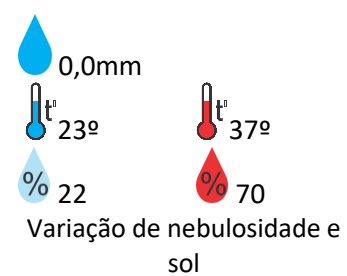
Goiandira



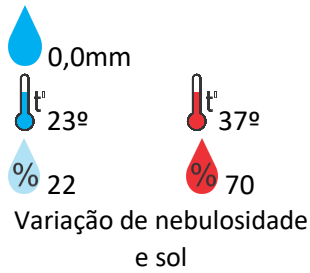
Três Ranchos



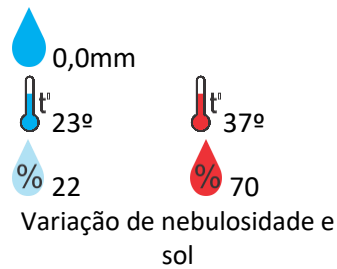
Cumari



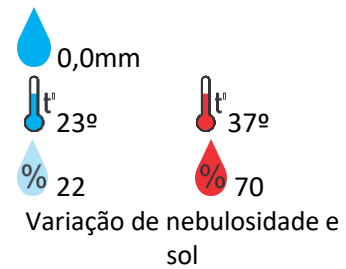
Ipameri



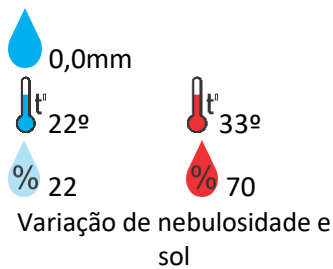
Nova Aurora



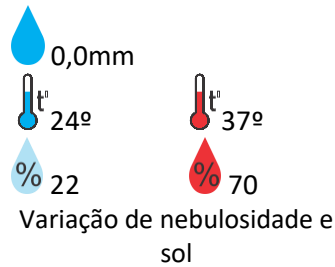
Formosa



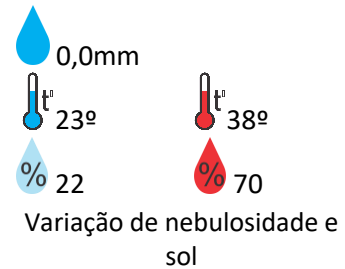
Cristalina



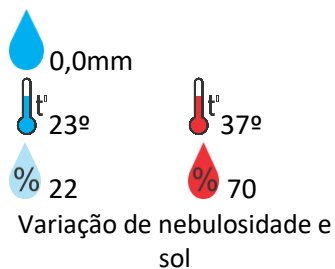
Santa Helena



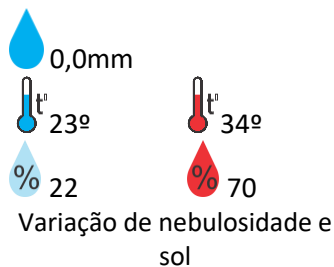
Ceres



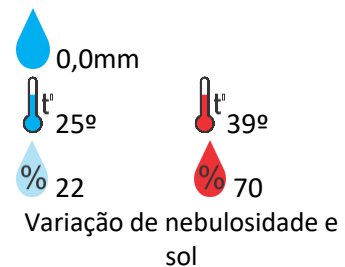
Goianésia



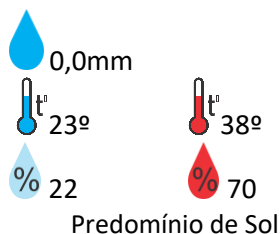
Davinópolis



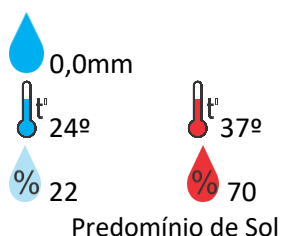
Rubiataba



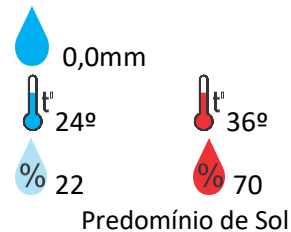
Flores de Goiás



Iporá



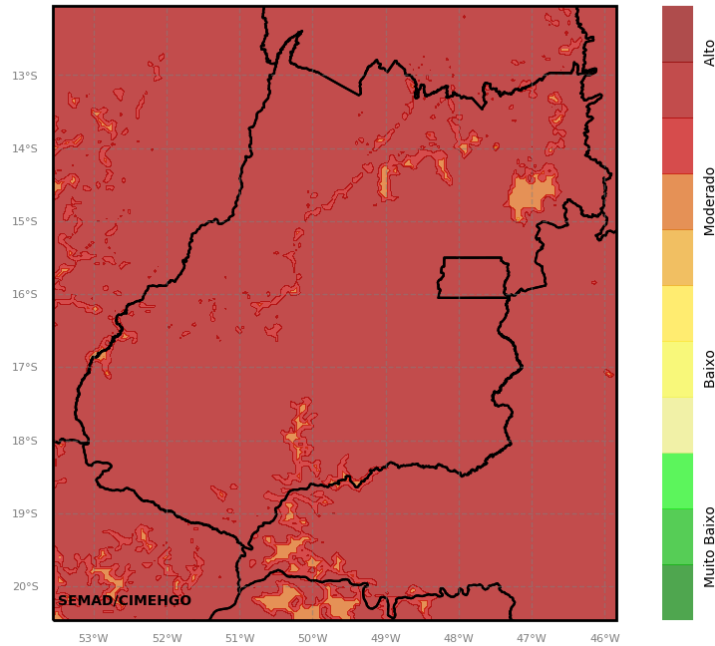
Caldas Novas



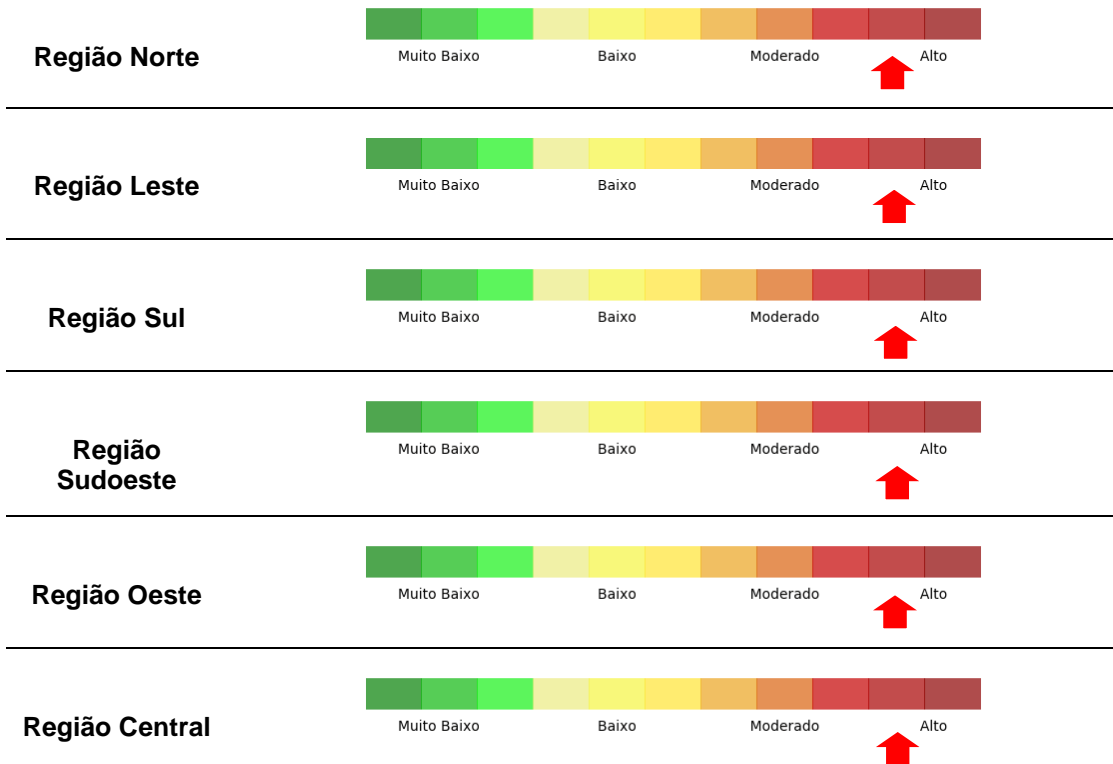
OBS: As informações contidas nesse boletim do tempo levam em consideração dados das variáveis meteorológicas previstas por modelos meteorológicos e análise de imagens de satélite do dia 26/09/2023 às 10:00 horas

Prognóstico de Risco de Incêndio para o Estado de Goiás no dia 27/09/2023

Risco de Incêndio (Índice de Haines)
Iniciado em 25/09/2023 12 UTC - Previsão para 27/09/2023 - WRF 4km



Risco de Incêndio por Regiões do Estado



O objetivo das informações descritas acima é demonstrar as regiões mais críticas e favoráveis ao desenvolvimento de queimadas, associadas aos fatores climáticos. Lembrando que neste período, a maioria das queimadas são provocadas, e que necessitamos de uma consciência ambiental, a fim de não propagar as queimadas, esta prática danosa para a cidade e para o campo